



INFORME RECORRIDO DE CONTROL Y VIGILANCIA ÁREA URBANA No.8

Se realizó recorrido de control y vigilancia en el cuadrante 2, barrio POPULAR el día 24 de abril del 2024, desde las coordenadas 4°42'28,985"N- 74°12'46,456"W hasta las coordenadas 4°42'27,955"N- 74°12'52,664"W (ver ilustración 1. Ruta amarilla), con el fin de verificar las condiciones ambientales, identificar posibles afectaciones a los recursos naturales y realizar las acciones de prevención correspondientes.



Ilustración 1. Recorrido de verificación ambiental
Fuente: Google Earth



SC-CER116470



SA-CER753750



ST-CER753753



CO-SC-CER116470

CO-ST-CER753763

CO-SA-CER753750



En dicho recorrido se llevó a cabo el siguiente hallazgo:

Punto y coordenadas	Hallazgo	Registro fotográfico
Punto 4 Coordenadas 4°42'27.955"N 74°12'52.664"W	Inadecuada disposición y acumulación de residuos de construcción y demolición (RCDS).	

En el punto 4, se evidenció inadecuada disposición de residuos de construcción y demolición en espacio público, por lo tanto, se realiza acercamiento con el encargado de la obra y se le informa que de conformidad con los numerales 3 y 8 del artículo 111 de la ley 1801 de 2016, por la cual se expide el **Código Nacional de Seguridad y Convivencia Ciudadana** no se debe arrojar residuos sólidos y escombros en sitios de uso público, no acordados ni autorizados por autoridad competente así como en bienes de carácter público o privado. En caso de incurrir se dará aplicabilidad a medidas correctivas tales como: programa comunitario y multa.

Finalmente, el encargado (contratista de obra) se comprometió firmando el acta de visita ambiental No. 052 a recoger dichos residuos, por tal motivo se realiza seguimiento para verificar la limpieza del área el día 26 de abril de 2024 constatando su recolección como se puede observar en la ilustración 2.



SC-CER116470



SA-CER753750



ST-CER753753



CO-SC-CER116470

CO-ST-CER753753

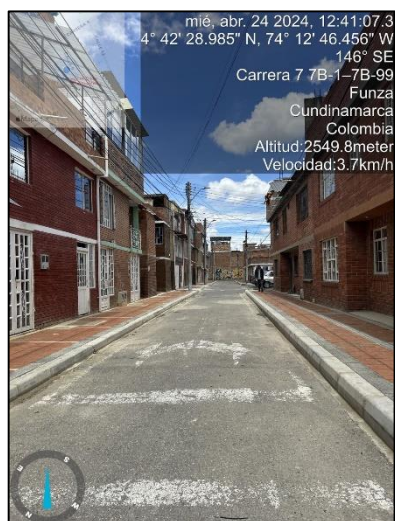
CO-SA-CER753750




Ilustración 2. Seguimiento limpieza

Durante el recorrido de control y vigilancia en los puntos 1, 2 y 3, se evidenció buen manejo de los residuos sólidos, toda vez que la comunidad saca sus residuos en los horarios establecidos por la empresa del servicio público de aseo, como se observa en las siguientes ilustraciones.

Punto 1



Punto 2



SC-CER116470



SA-CER753750



ST-CER753753



CO-SC-CER116470

CO-ST-CER753753

CO-SA-CER753750



ALCALDÍA DE
FUNZA

C.P. 250020
Tel. +57(1) 823 40 70
823 40 71 / 823 40 73
Fax. + 57(1) 825 76 20
Dir. Cra. 14 No. 13-05

Punto 3




Ilustración 3. Evidencias recorrido

ALEXANDRA BUITRAGO GUACANEME
Secretaría de Ambiente y Bienestar Animal
Aprobó

YENNIFFER RODRÍGUEZ DÍAZ
Profesional Universitario
Revisó

MARIA ALEJANDRA CORONADO
Gestor ambiental
Elaboró

Anexo: Acta ambiental No. 052 y registro fotografico



SC-CER116470



SA-CER753750



ST-CER753753



CO-SC-CER116470
CO-ST-CER753763
CO-SA-CER753750

03-FR-17-VER_09 2020-07-30
Funza - Cundinamarca